























**ΑΝΩΡΟΝ**

|                                |                  |
|--------------------------------|------------------|
| ΤΜΗΜΑ ΠΟΛΕΟΔΟΜΙΑΣ ΚΑΙ ΟΙΚΗΣΕΩΣ |                  |
| <b>Βαβλα</b>                   |                  |
| ΔΗΛΩΣΗ ΠΟΛΙΤΙΚΗΣ               |                  |
| Μελετη: Γ. Παπαγιαννης         | Σχεδιο: Μ. Σολεα |
| Ελεγχος:                       | Εγκριση:         |
| Κλίμακα: 2"=1μιλι              | Ημερομ. Μαρτη 92 |
| Αρ. Σχεδιου:                   | Δ.Π./ΛΑΡΝ/13     |



Π Ι Ν Α Κ Α Σ Π Ρ Ο Ν Ο Ι Ω Ν Ζ Ω Ν Ω Ν  
" Δ Η Λ Ω Σ Η Π Ο Λ Ι Τ Ι Κ Η Σ "

|  | Ζώνη | Ανώτατος Συντελ. Δομήσεως | Ανώτατο Ποσοστό Κάλυψης | Ανώτατος Αριθμός Ορόφων | Ανώτατο Ύψος σε μέτρα |
|--|------|---------------------------|-------------------------|-------------------------|-----------------------|
|   | H1   | 1.20:1                    | 0.70:1                  | 2/3                     | 8.30/11.40            |
|   | H2   | 0.90:1                    | 0.50:1                  | 2                       | 8.30                  |
|   | H3   | 0.60:1                    | 0.35:1                  | 2                       | 8.30                  |
|   | H4   | 0.40:1                    | 0.25:1                  | 2                       | 8.30                  |
|   | H5   | 0.30:1                    | 0.20:1                  | 2                       | 8.30                  |
|   | H6   | 0.20:1                    | 0.20:1                  | 2                       | 8.30                  |
|   | H7   | 0.15:1                    | 0.15:1                  | 2                       | 8.30                  |
|   | H8   | 0.10:1                    | 0.10:1                  | 2                       | 8.30                  |
|   | Π    | 0.10:1                    | 0.10:1                  | 2                       | 8.30                  |
|   | E1   | 0.90:1                    | 0.50:1                  | 2                       | -                     |
|  | E2   | 0.90:1                    | 0.50:1                  | 2                       | -                     |

|  | Ζώνη | Ανώτατος Συντελ. Δομήσεως                | Ανώτατο Ποσοστό Κάλυψης | Ανώτατος Αριθμός Ορόφων | Ανώτατο Ύψος σε μέτρα |
|--|------|--|-------------------------|-------------------------|-----------------------|
|   | B1   | 0.90:1                                   | 0.50:1                  | 2                       | -                     |
|   | B2   | 0.90:1                                   | 0.50:1                  | 2                       | -                     |
|   | Δ1   | Οπως καθορίζονται στη "Δήλωση Πολιτικής" |                         |                         |                       |
|   | Δ2   | Οπως καθορίζονται στη "Δήλωση Πολιτικής" |                         |                         |                       |
|   | Γ1   | 0.20:1                                   | 0.15:1                  | 2                       | 8.30                  |
|   | Γ2   | 0.15:1                                   | 0.10:1                  | 2                       | 8.30                  |
|   | Γ3   | 0.10:1                                   | 0.10:1                  | 2                       | 8.30                  |
|   | Z1   | 0.06:1                                   | 0.06:1                  | 2                       | 8.30                  |
|   | Z2   | 0.03:1                                   | 0.03:1                  | 1                       | 5                     |
|   | Z3   | 0.01:1                                   | 0.01:1                  | 1                       | 5                     |
|  | Z4   | 0.005:1                                  | 0.005:1                 | 1                       | 5                     |

H: Ζώνες με επικρατούσα χρήση την κατοικία.

Π: Ζώνη παραθεριστικής κατοικίας.

E1: Βιοτεχνική Ζώνη περιορισμένου βαθμού οχληρίας.

E2: Βιοτεχνική Ζώνη αυξημένου βαθμού οχληρίας.

B1: Βιομηχανική Ζώνη περιορισμένου βαθμού οχληρίας.

B2: Βιομηχανική Ζώνη αυξημένου βαθμού οχληρίας.

Δ1: Ζώνη στην οποία επιτρέπεται η ανέγερση υποστατικών για μαζική εκτροφή ζώων και πτηνών εξαιρουμένων των χοίρων.

Δ2: Ζώνη στην οποία επιτρέπεται η ανέγερση υποστατικών για μαζική εκτροφή ζώων και πτηνών συμπεριλαμβανομένων των χοίρων.

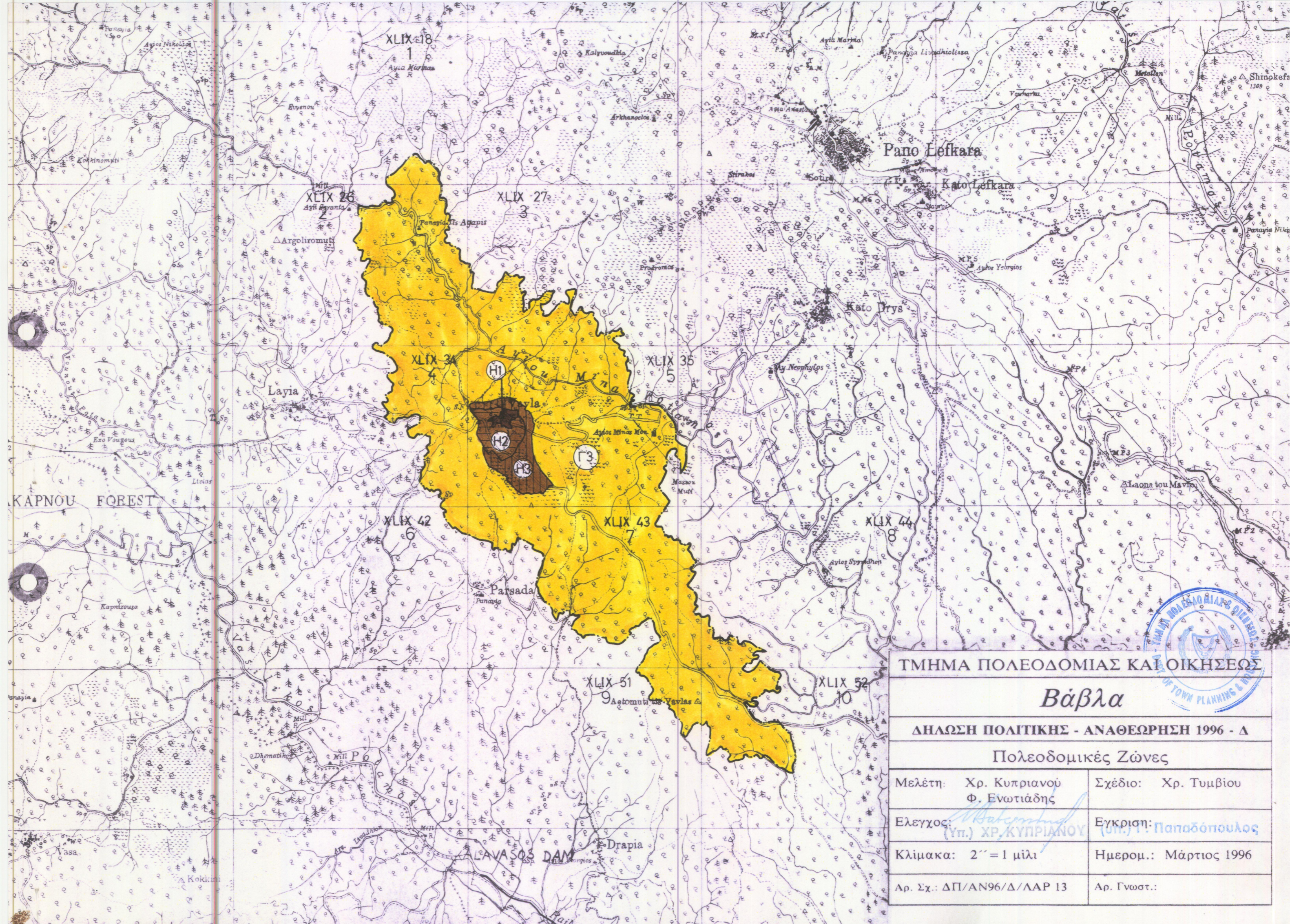
Γ: Γεωργικές Ζώνες.

Z: Ζώνες Προστασίας (αρχαιολογικοί χώροι, χώροι φυσικής καλλονής, δάση, υδατοφράκτες, καλή γεωργική γη).

Σημείωση: Για τις πιο πάνω ζώνες ισχύουν επιπρόσθετα οι πρόνοιες που καθορίζονται στο κείμενο της "Δήλωσης Πολιτικής".

**ΑΚΥΡΩΝ**





ΤΜΗΜΑ ΠΟΛΕΟΔΟΜΙΑΣ ΚΑΙ ΟΙΚΗΣΕΩΣ

## Βάβλα

ΔΗΛΩΣΗ ΠΟΛΙΤΙΚΗΣ - ΑΝΑΘΕΩΡΗΣΗ 1996 - Δ















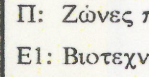
Πολεοδομικές Ζώνες

|          |   |             |                       |
|----------|---|-------------|-----------------------|
| Μελέτη:  | Χρ. Κυπριανού<br>Φ. Ενωτιάδης               | Σχέδιο:     | Χρ. Τυμβίου           |
| Ελεγχος: | <i>Χρ. Κυπριανού</i><br>(ΥΠ.) ΧΡ. ΚΥΠΡΙΑΝΟΥ | Εγκριση:    | (ΥΠ.) Π. Παπαδόπουλος |
| Κλίμακα: | 2" = 1 μίλι                                 | Ημερομ.:    | Μάρτιος 1996          |
| Αρ. Σχ.: | ΔΠ/ΑΝ96/Δ/ΛΑΡ 13                            | Αρ. Γνωστ.: |                       |


















**ΠΙΝΑΚΑΣ ΠΡΟΝΟΙΩΝ ΖΩΝΩΝ  
ΔΗΛΩΣΗ ΠΟΛΙΤΙΚΗΣ**

|   | Ζώνη | Ανώτατος Συντελεστής Δόμησης | Ανώτατο Ποσοστό Κόλυψης | Ανώτατος Αριθμός Ορόφων | Ανώτατο Ύψος σε μέτρα |
|---|------|------------------------------|-------------------------|-------------------------|-----------------------|
|    | H1   | 1.20:1                       | 0.70:1                  | 2/3                     | 8.30/11.40            |
|    | H2   | 0.90:1                       | 0.50:1                  | 2                       | 8.30                  |
|    | H2β  | 0.80:1                       | 0.45:1                  | 2                       | 8.30                  |
|    | H3   | 0.60:1                       | 0.35:1                  | 2                       | 8.30                  |
|    | H4   | 0.40:1                       | 0.25:1                  | 2                       | 8.30                  |
|    | H4α  | 0.50:1                       | 0.30:1                  | 2                       | 8.30                  |
|    | H5   | 0.30:1                       | 0.20:1                  | 2                       | 8.30                  |
|    | H5α  | 0.35:1                       | 0.20:1                  | 2                       | 8.30                  |
|    | H6   | 0.20:1                       | 0.20:1                  | 2                       | 8.30                  |
|    | H6α  | 0.25:1                       | 0.15:1                  | 2                       | 8.30                  |
|  | H6β  | 0.20:1                       | 0.15:1                  | 2                       | 8.30                  |
|  | H7   | 0.15:1                       | 0.15:1                  | 2                       | 8.30                  |
|  | H8   | 0.10:1                       | 0.10:1                  | 2                       | 8.30                  |
|  | Π1   | 0.15:1                       | 0.15:1                  | 2                       | 8.30                  |
|  | Π2   | 0.10:1                       | 0.10:1                  | 2                       | 8.30                  |

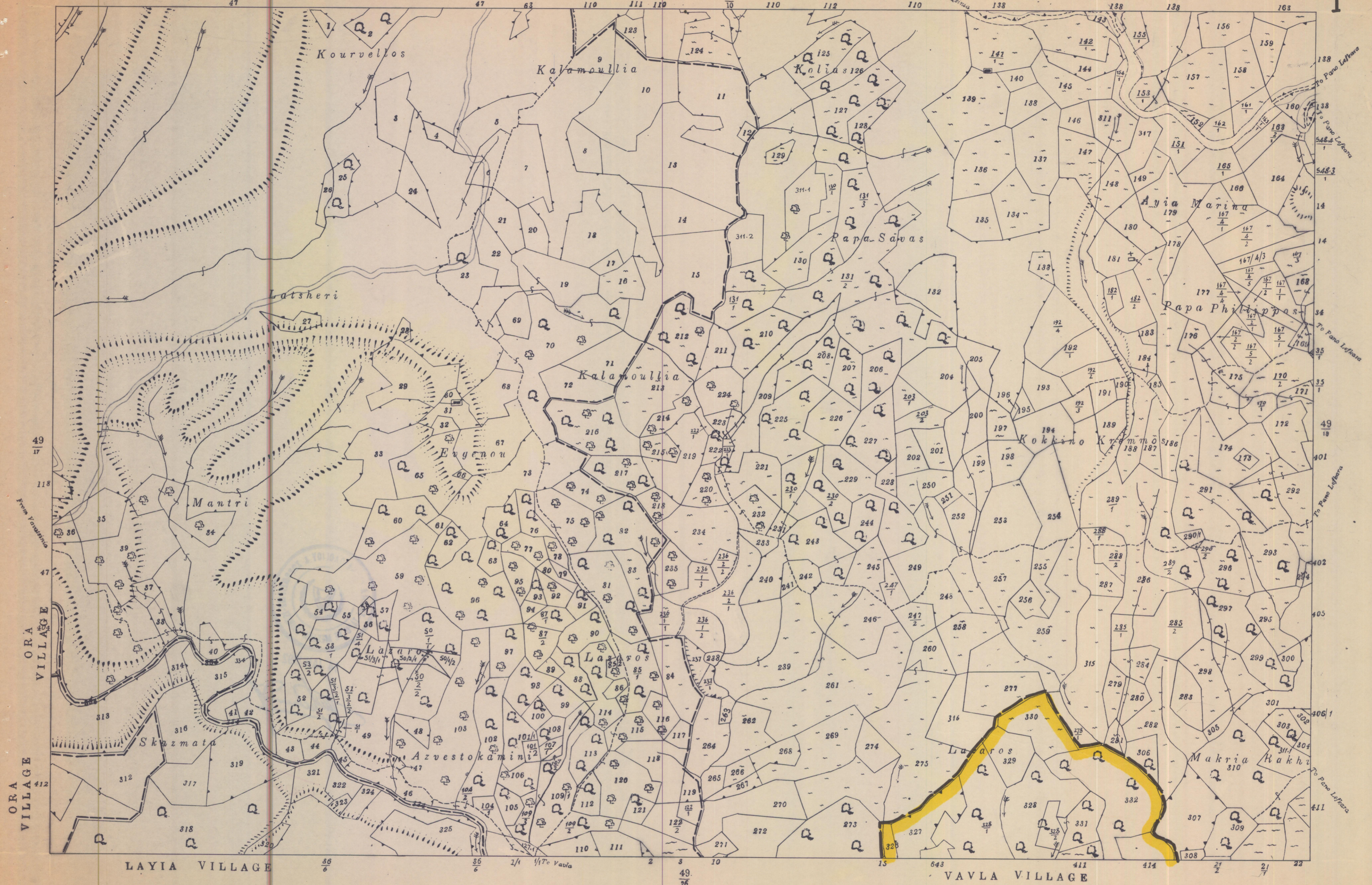
H: Ζώνες με επικρατούσα χρήση την κατοικία.  
 Π: Ζώνες παραθεριστικής κατοικίας.  
 E1: Βιοτεχνική Ζώνη περιορισμένου βαθμού οχληρίας.  
 E2: Βιοτεχνική Ζώνη αυξημένου βαθμού οχληρίας.  
 B1: Βιομηχανική Ζώνη περιορισμένου βαθμού οχληρίας.  
 B2: Βιομηχανική Ζώνη αυξημένου βαθμού οχληρίας.  
 Δ1: Ζώνη στην οποία επιτρέπεται η ανέγερση υποστατικών για μαζική εκτροφή ζώων και πτηνών εξαιρουμένων των χοίρων.  
 Δ2: Ζώνη στην οποία επιτρέπεται η ανέγερση υποστατικών για μαζική εκτροφή ζώων και πτηνών συμπεριλαμβανομένων των χοίρων.  
 Γ: Γεωργικές Ζώνες.  
 Ζ: Ζώνες Προστασίας (αρχαιολογικοί χώροι, χώροι φυσικής καλλονής, δάση, υδατοφράκτες, καλή γεωργική γή κλπ.).

|   | Ζώνη | Ανώτατος Συντελεστής Δόμησης           | Ανώτατο Ποσοστό Κόλυψης | Ανώτατος Αριθμός Ορόφων | Ανώτατο Ύψος σε μέτρα |
|---|------|--|-------------------------|-------------------------|-----------------------|
|    | E1   | 0.90:1                                 | 0.50:1                  | 2                       | -                     |
|    | E2   | 0.90:1                                 | 0.50:1                  | 2                       | -                     |
|    | B1   | 0.90:1                                 | 0.50:1                  | 2                       | -                     |
|    | B2   | 0.90:1                                 | 0.50:1                  | 2                       | -                     |
|    | Δ1   | όπως καθορίζονται στη Δήλωση Πολιτικής |                         |                         |                       |
|    | Δ2   | όπως καθορίζονται στη Δήλωση Πολιτικής |                         |                         |                       |
|    | Γ1   | 0.20:1                                 | 0.15:1                  | 2                       | 8.30                  |
|    | Γ2   | 0.15:1                                 | 0.10:1                  | 2                       | 8.30                  |
|    | Γ3   | 0.10:1                                 | 0.10:1                  | 2                       | 8.30                  |
|    | Z1   | 0.06:1                                 | 0.06:1                  | 2                       | 8.30                  |
|  | Z2   | 0.03:1                                 | 0.03:1                  | 1                       | 5.00                  |
|  | Z3   | 0.01:1                                 | 0.01:1                  | 1                       | 5.00                  |
|  | Z4   | 0.005:1                                | 0.005:1                 | 1                       | 5.00                  |

Σημειώσεις:

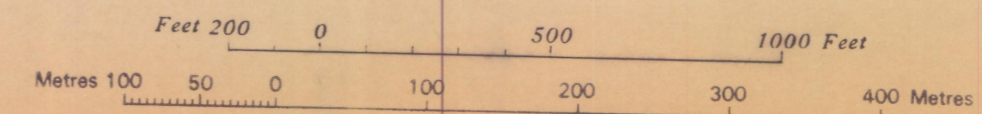
Για τις πιο πάνω ζώνες ισχύουν επιπρόσθετα οι πρόνοιες που καθορίζονται στο κείμενο της Δήλωσης Πολιτικής.



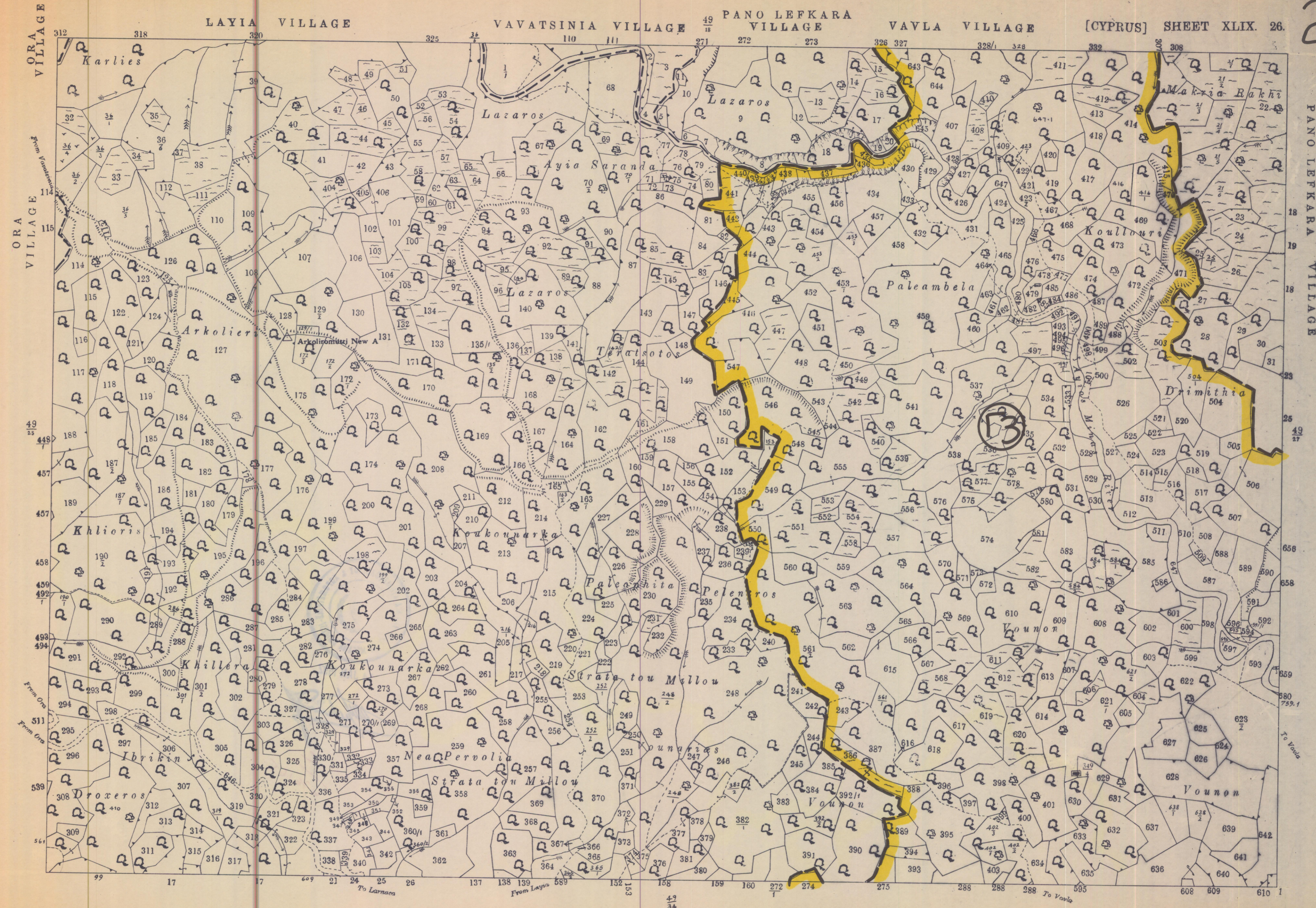


Surveyed by Dept. of Lands & Surveys, 1918  
 State Copyright Reserved  
 Revised from D.L.O. plans, 1980, 1985

Scale 1 : 5000

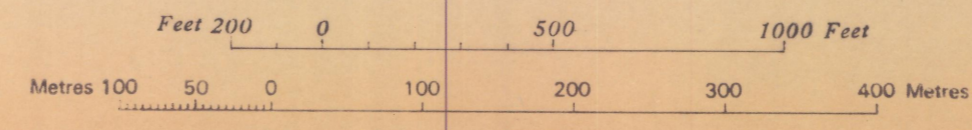




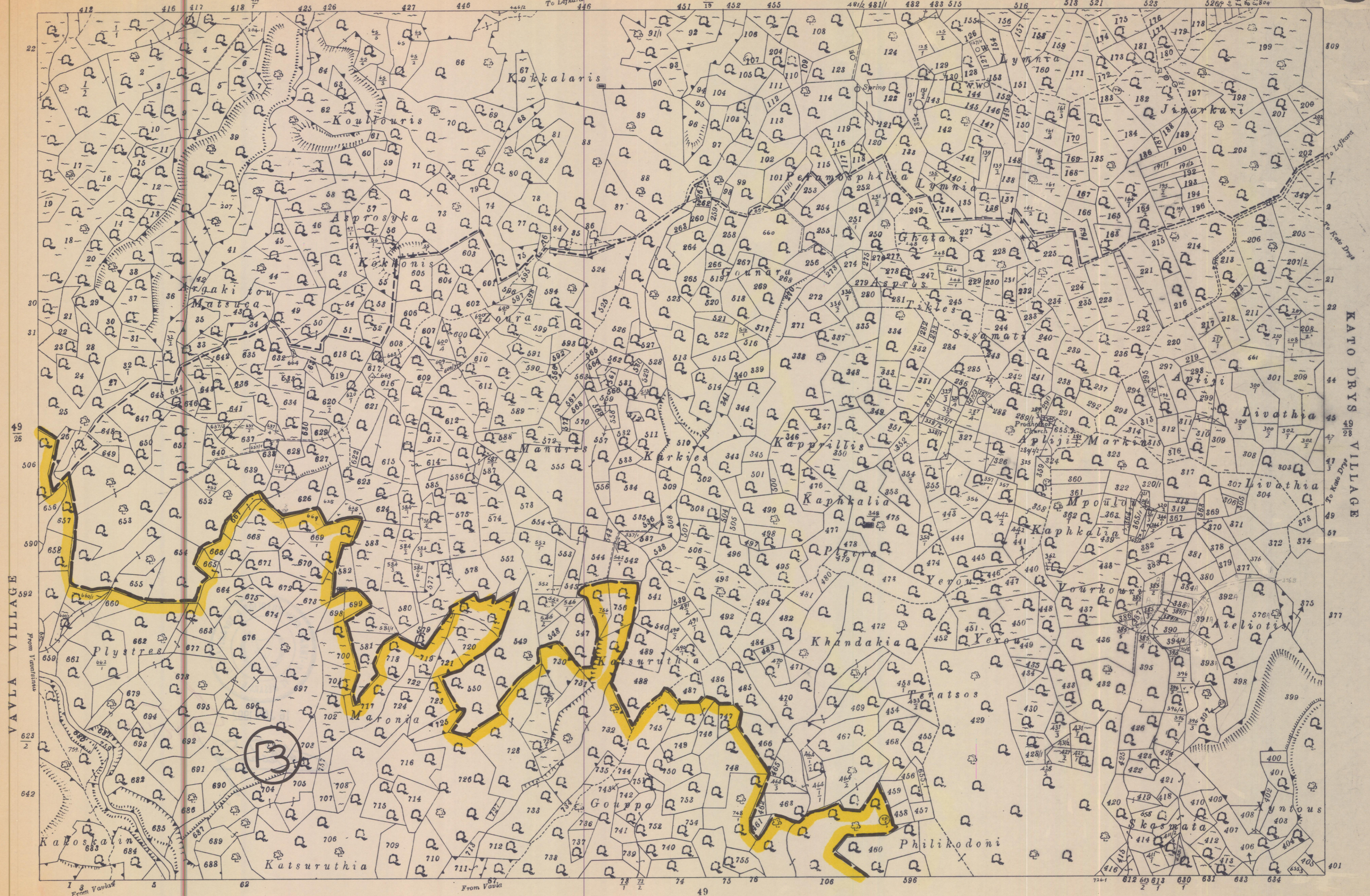


Surveyed by Dept. of Lands & Surveys, 1918  
 State Copyright Reserved  
 Revised from D.L.O. plans, 1960, 1965

Scale 1 : 5000

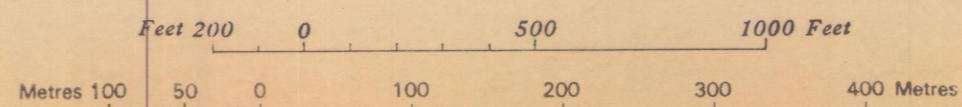




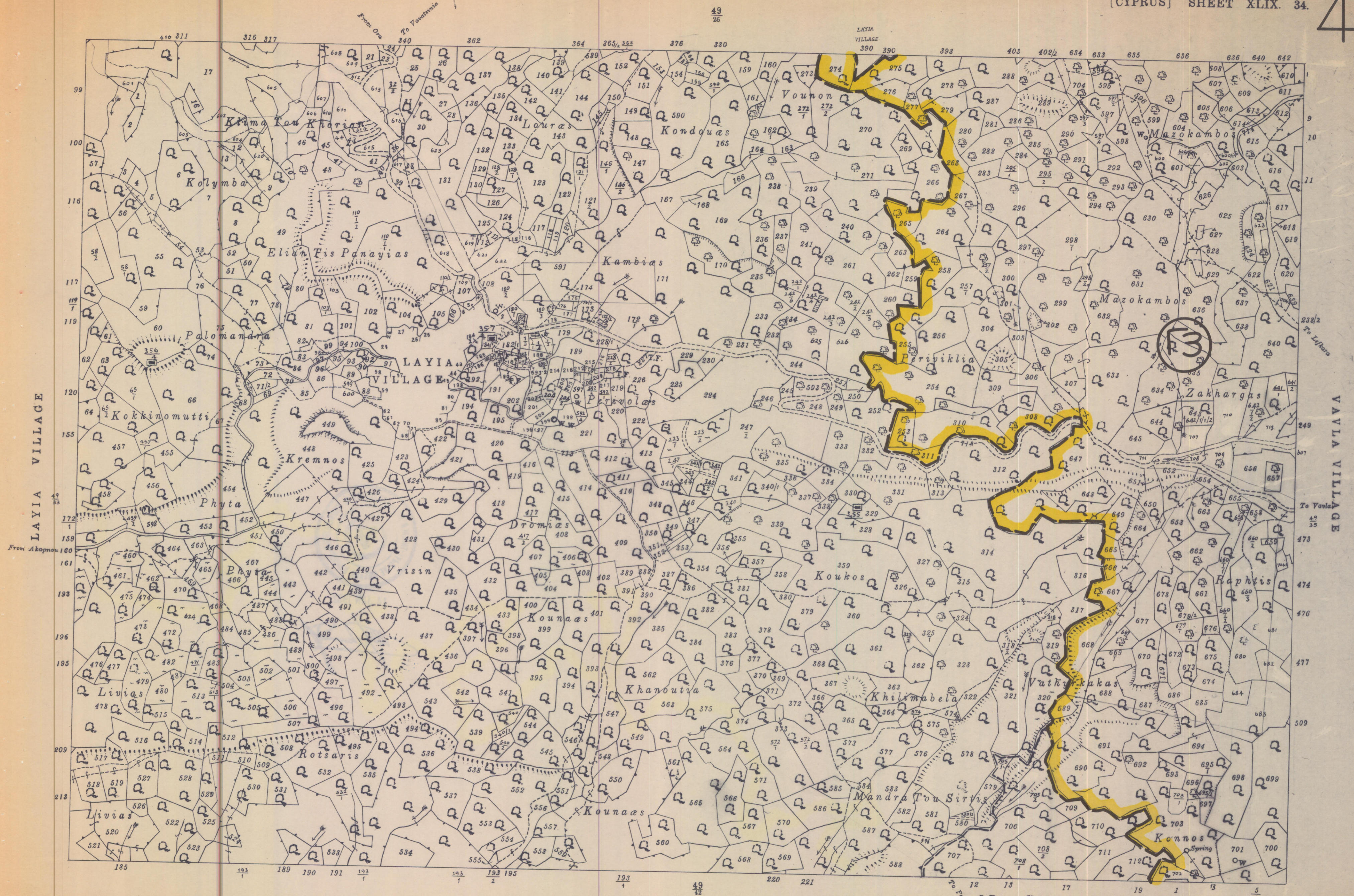


Surveyed by Dept. of Lands & Surveys, 1917  
 State Copyright Reserved  
 Revised from D.L.O. plans, 1980, 1985, 1991

Scale 1 : 5000

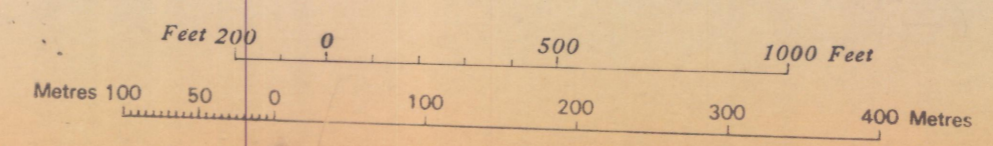






Surveyed by Dept. of Lands & Surveys, 1918  
 State Copyright Reserved  
 Revised from D.L.O. plans, 1960, 1965, 1990

Scale 1 : 5000

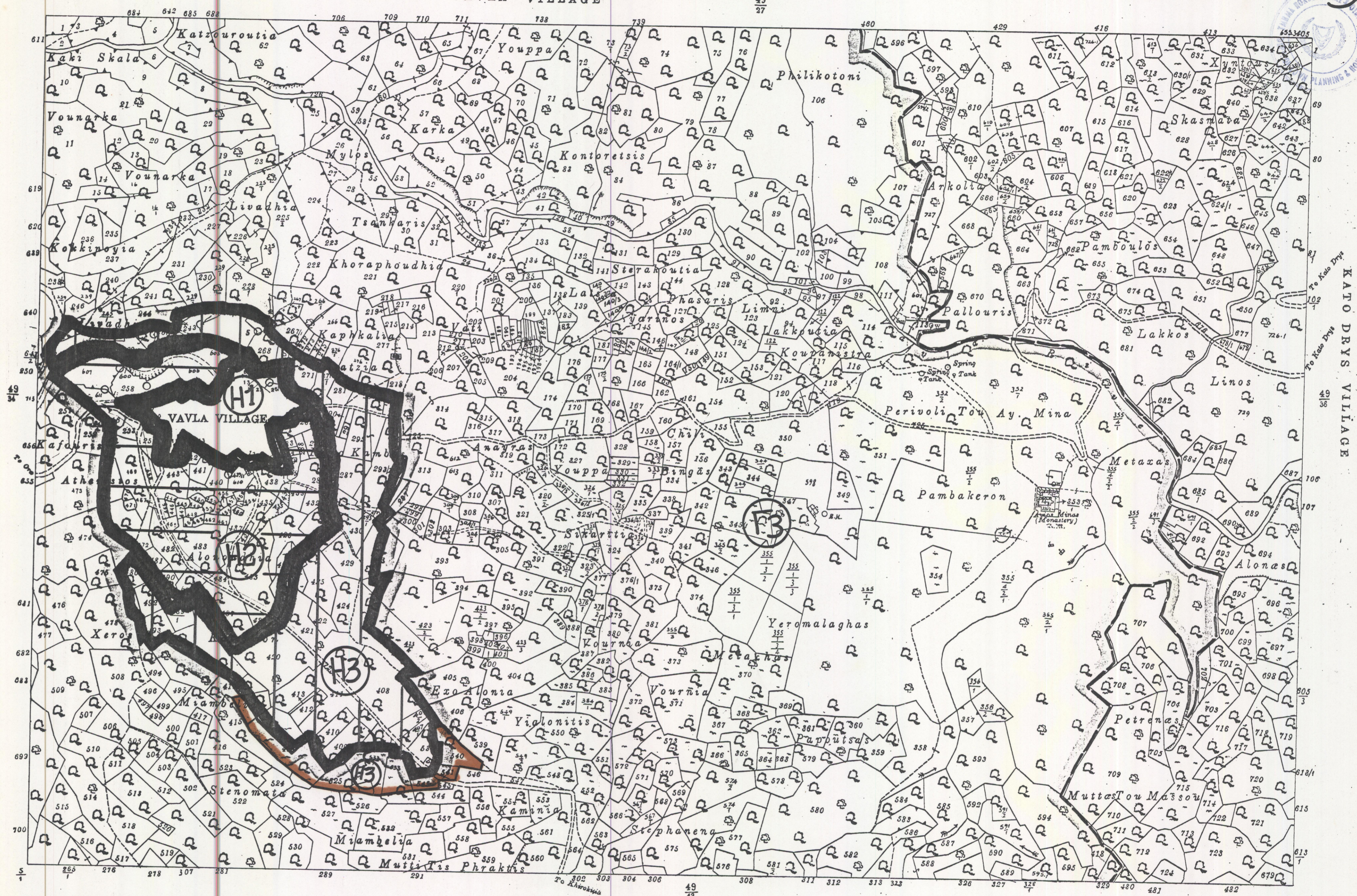


ORA VILLAGE



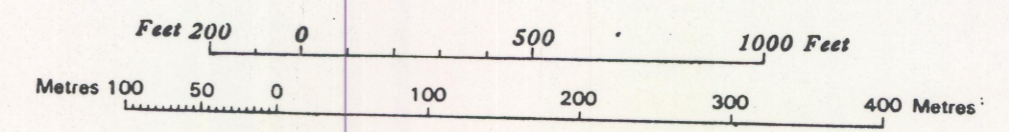
VAVLA VILLAGE

49  
27



Surveyed by Dept. of Lands & Surveys, 1917  
 State Copyright Reserved  
 Revised from D.L.O. plans, 1980, 1985, 1990

Scale 1 : 5000



KATO DRY'S VILLAGE

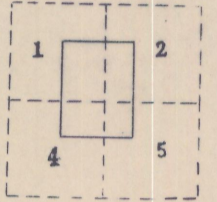


# VAVLA

REFERENCES

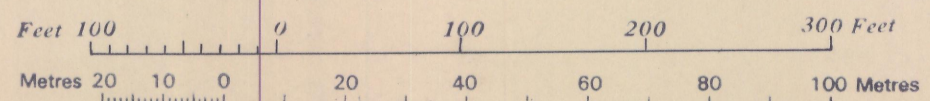
49

35



Dept. of Lands & Surveys  
Right Reserved  
D.L.O plans, 1978, 1985, 1992

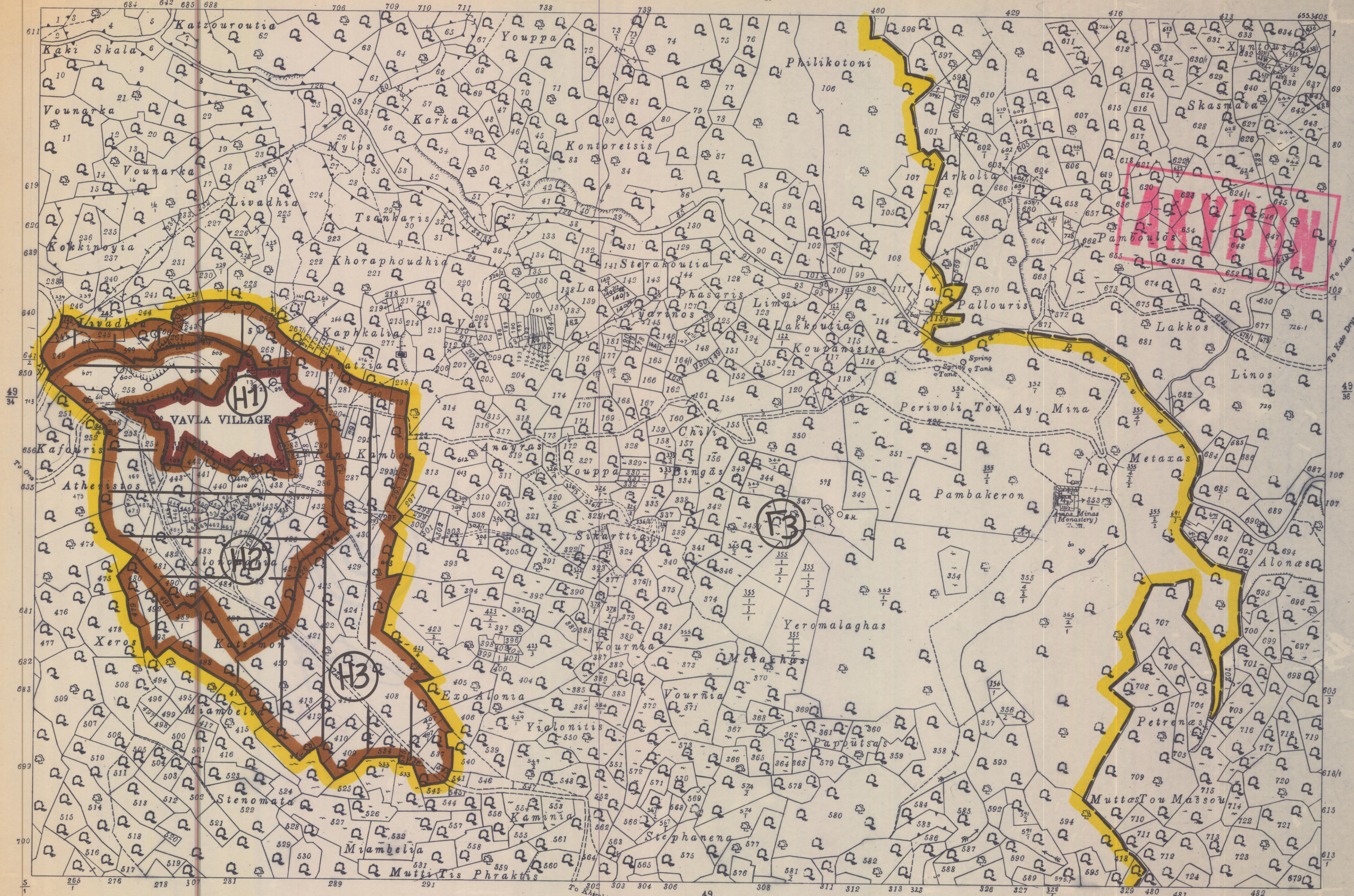
Scale 1:1250





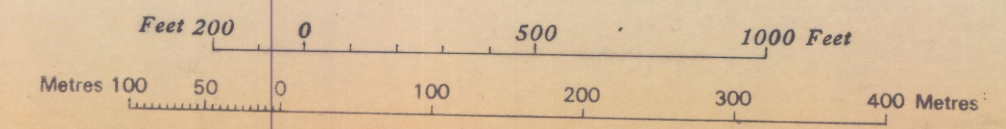
VAVLA VILLAGE

49  
27

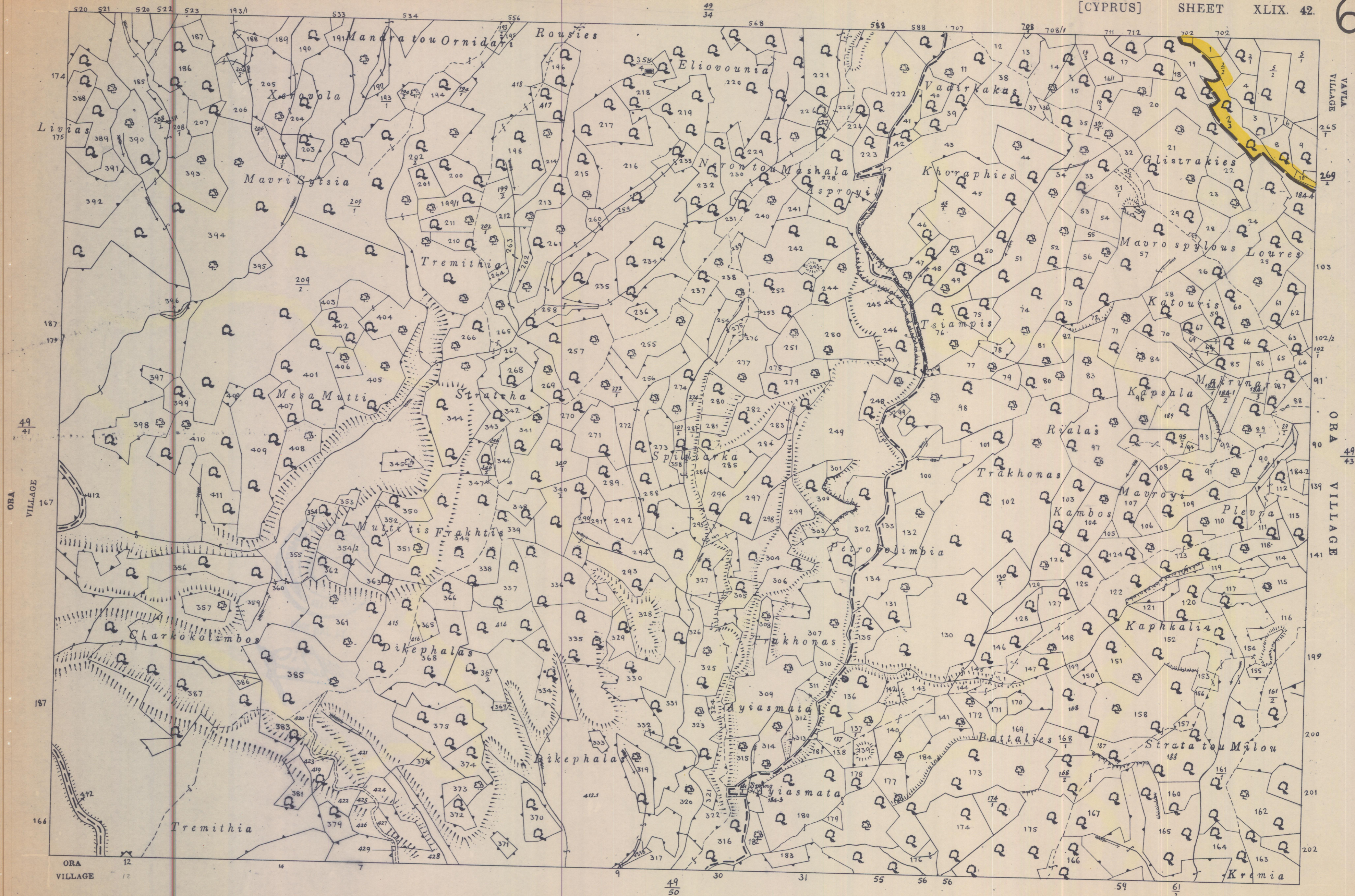


Surveyed by Dept. of Lands & Surveys, 1917  
 State Copyright Reserved  
 Revised from D.L.O. plans, 1980, 1985, 1990

Scale 1 : 5000

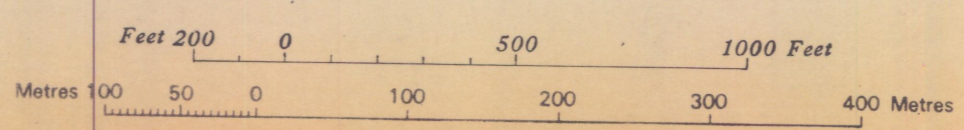




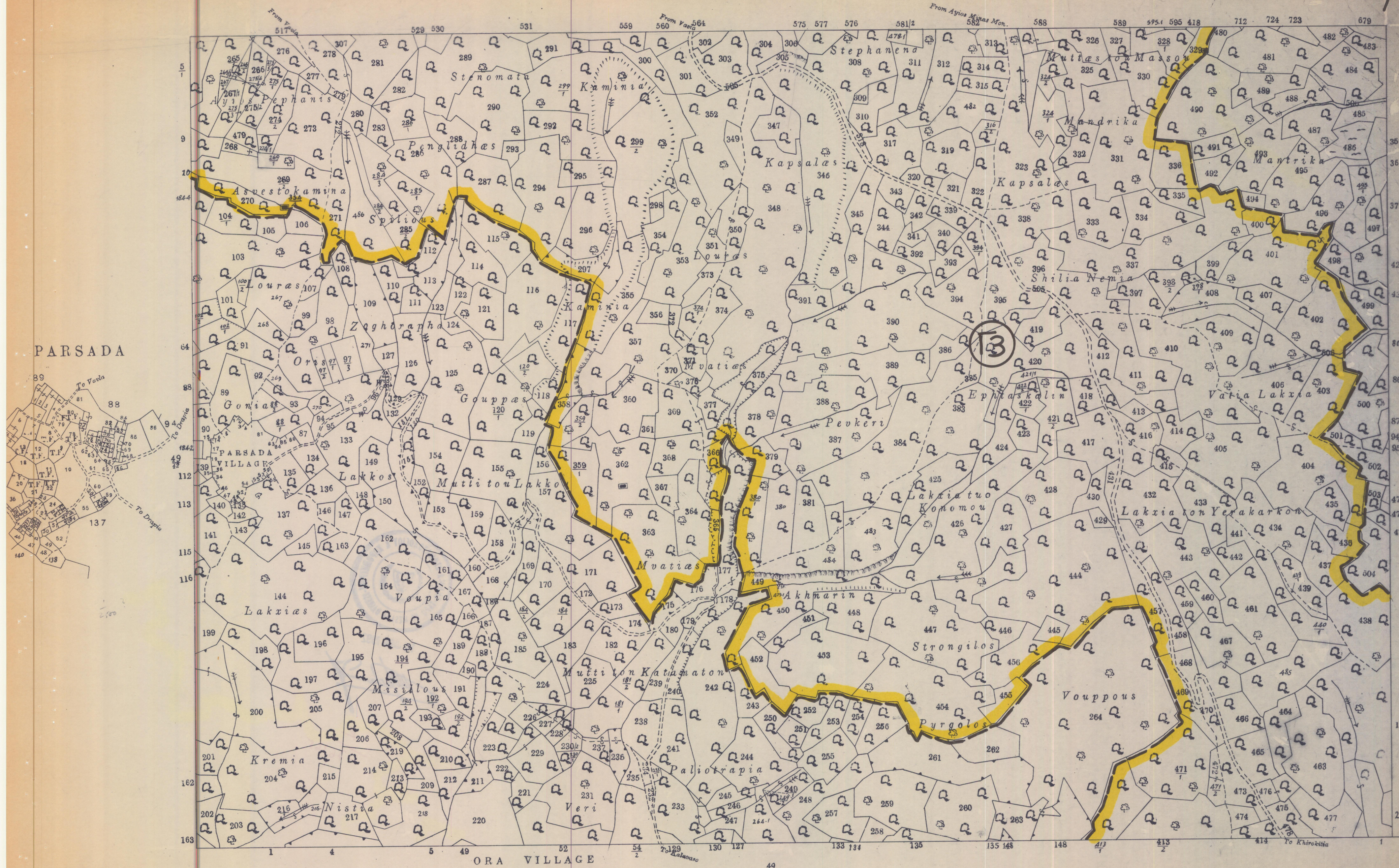


Surveyed by Dept. of Lands & Surveys, 1917  
 State Copyright Reserved  
 Revised from D.L.O. plans, 1960, 1985

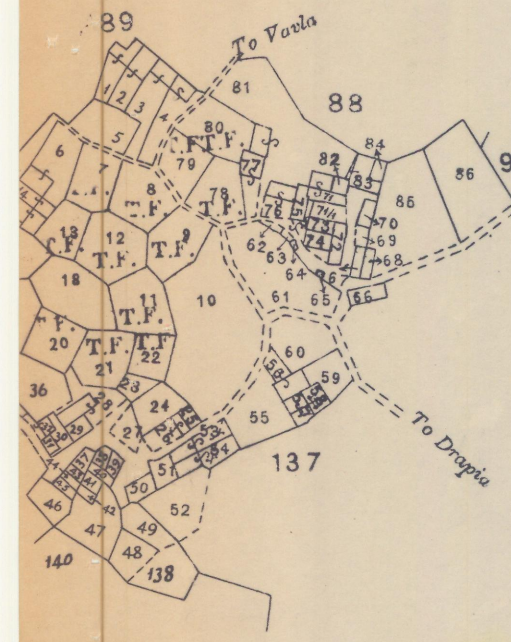
Scale 1 : 5000





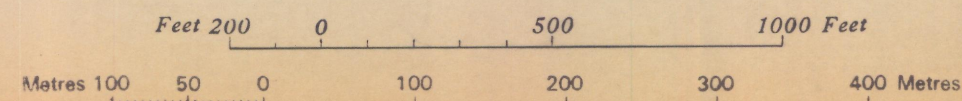


PARSADA

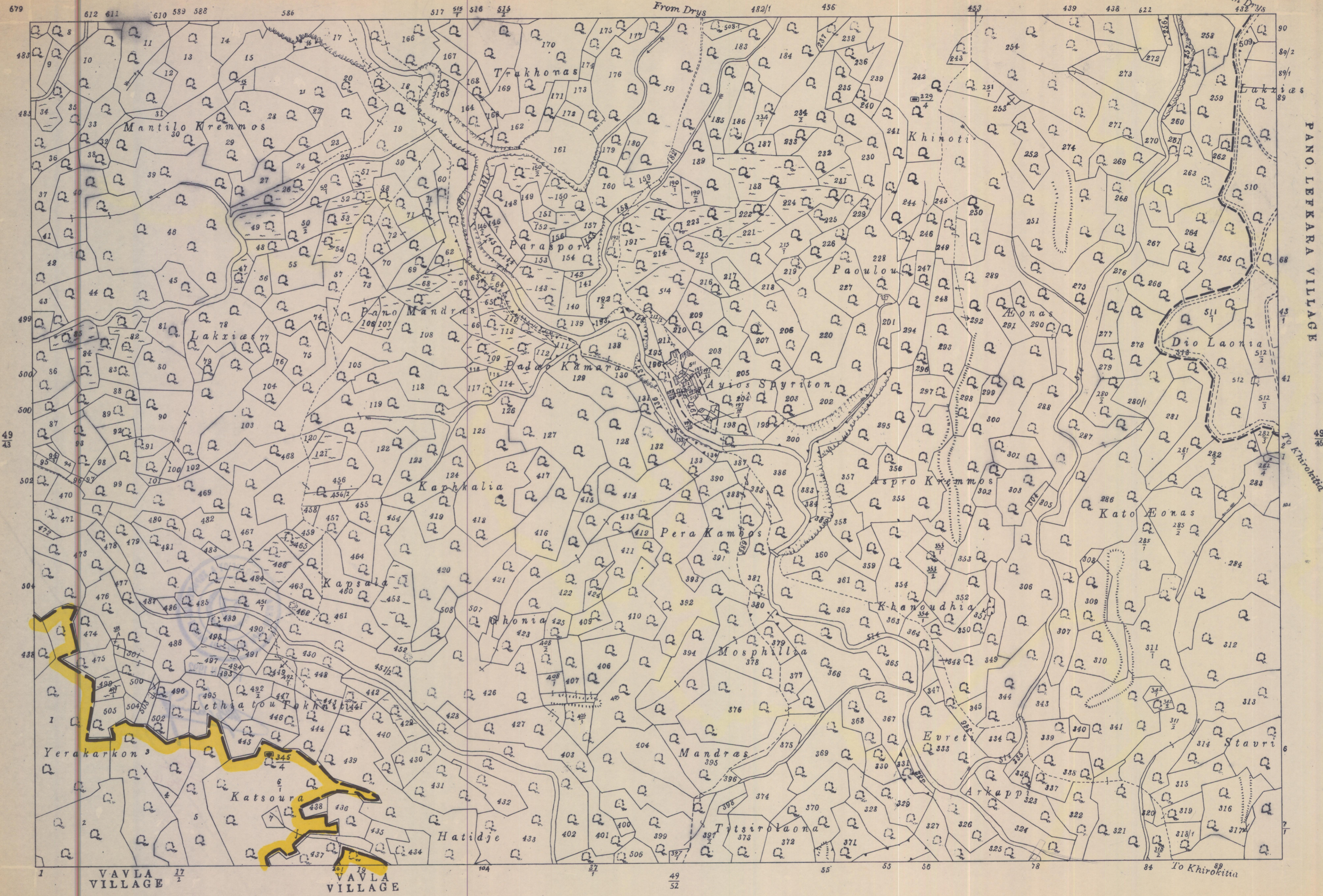


Surveyed by Dept. of Lands & Surveys, 1917  
State Copyright Reserved  
Revised from D.L.O. plans, 1980, 1985, 1990

Scale 1 : 5000

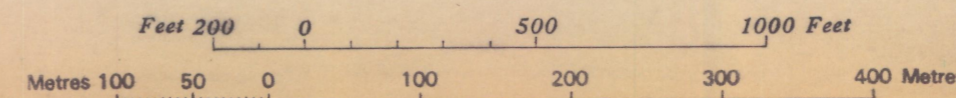






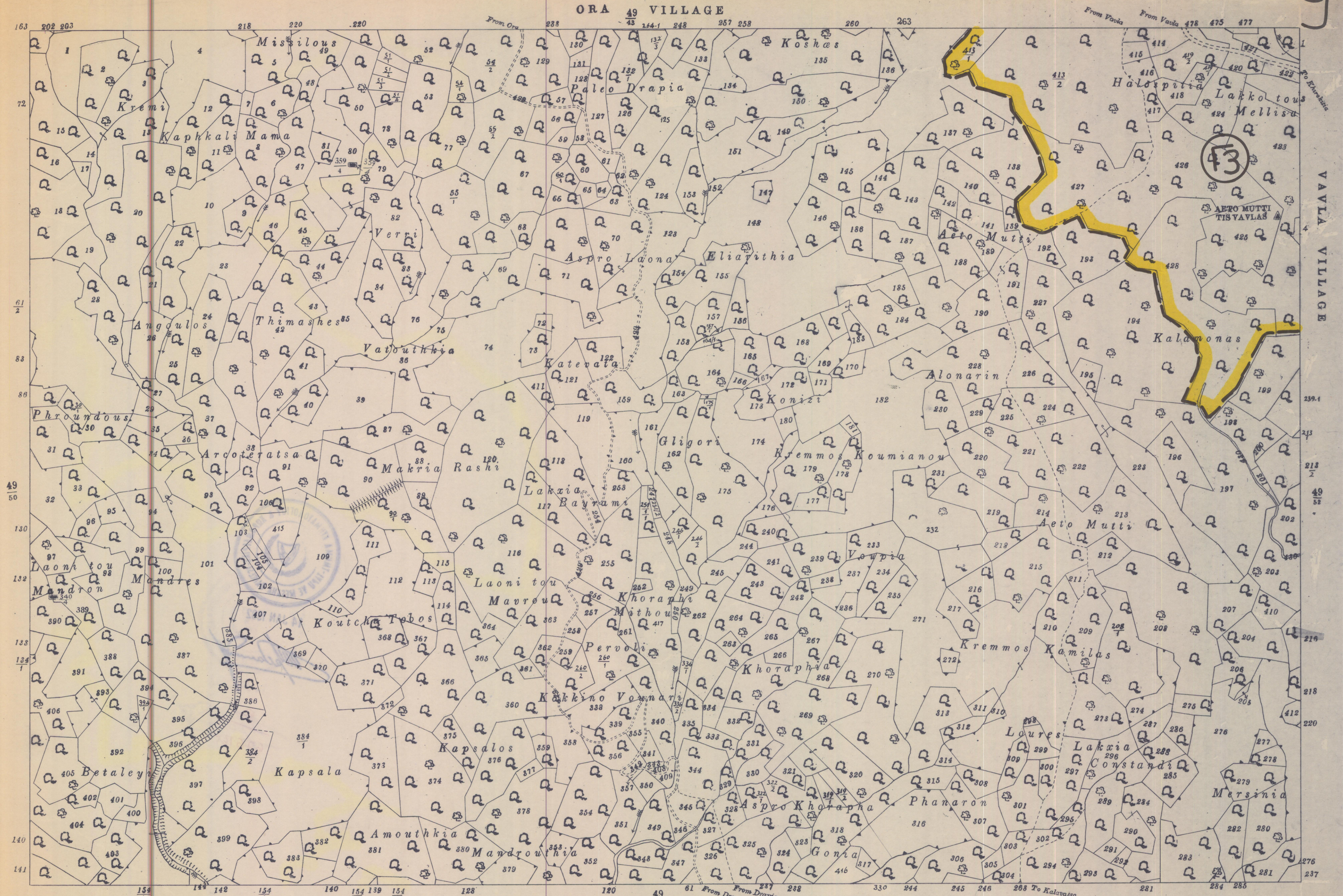
Surveyed by Dept. of Lands & Surveys, 1917  
 State Copyright Reserved  
 Revised from D.L.O. plans, 1980, 1985, 1990

Scale 1 : 5000



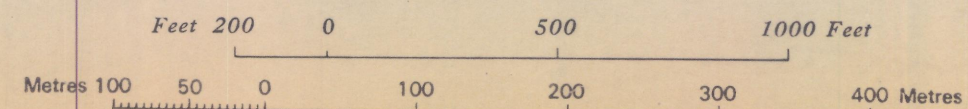


9

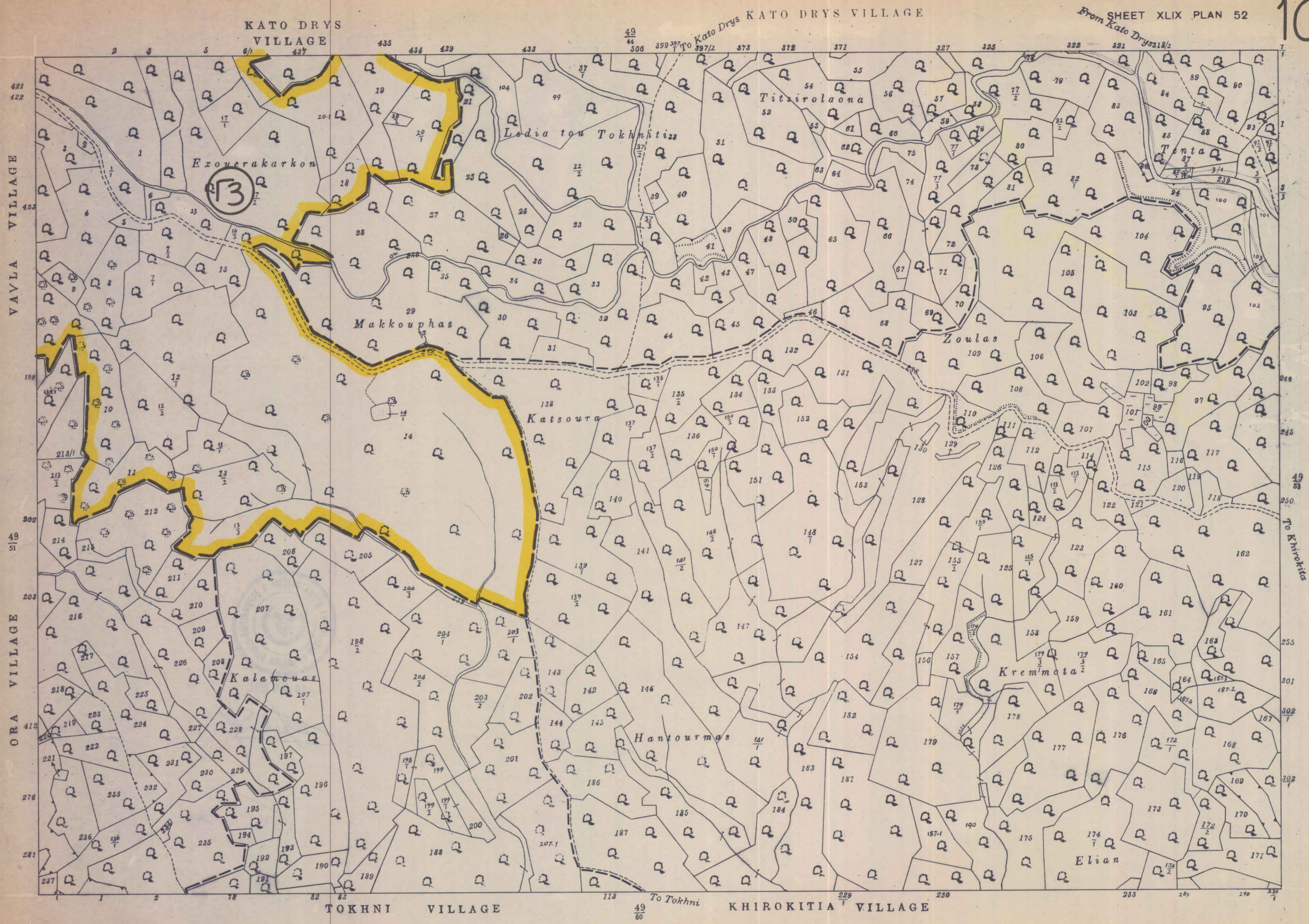


Surveyed by Dept. of Lands & Surveys, 1917  
 State Copyright Reserved.  
 Revised from D.L.O. plans 1980, 1985

Scale 1:5000







Surveyed by Dept. of Lands & Surveys, 1918  
 State Copyright Reserved  
 Revised from D.L.O. plans, 1980, 1985, 1990

Scale 1 : 5000

